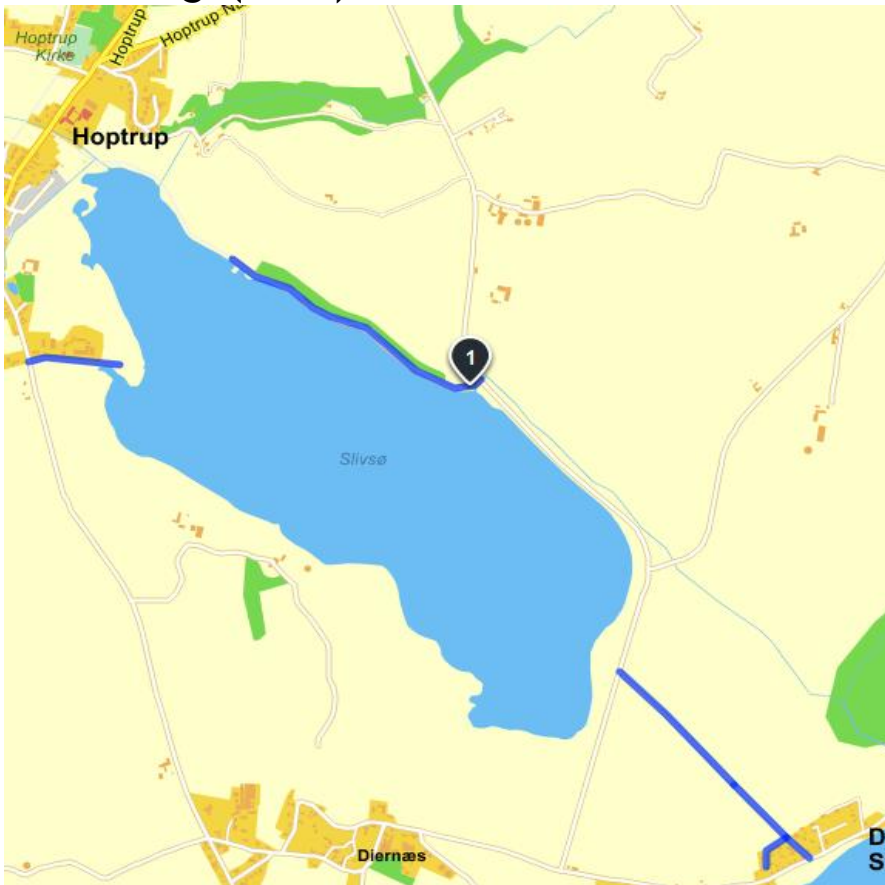








Sliv sø - før genopretning

Sliv sø i dag. (2016)



<p>FAKTA OM FUGLE</p>  <p>Danmarks fugle</p> <p>De vigtigste fuglelokaliteter</p> <p>Truede og sjældne ynglefugle</p> <p>Om lokaliteten</p> <p>Beskrivelse Nyheder Beskyttelse Status Optællingsvejledninger Caretakere</p> <p>Observationer</p> <p>Dellokaliteter Observationer Optællingsresultater og fokusarter</p> <p>Vigtige arter</p> <p>Engsnarre Sorthovedet Måge</p> <p>Links</p> <p>Om Caretakerprojektet Sliv søens egen hjemmeside</p>	<h2>Sliv sø</h2>  <p><i>foto: Wilhelm L. Fabricius - 13.05.2004</i></p> <p><i>Udsigt mod SØ, med Sliv sø Havn i forgrunden</i></p> <p>Beskrivelse</p> <p>Sliv søen var før i tiden en enestående Tunneldals-Lagunesø. Efter den seneste istid lå området som en saltvands-holdig fjordarm, der så med tiden blev afsnævret fra Lillebælt pga. sandaflejringer ved kysten. Derved opstod en ferskvands-lagunesø.</p> <p>I slutningen af 1950'erne blev søen (som så mange andre steder) drænet for vand, så ny landbrugsjord kunne dyrkes.</p> <p>Den 20. marts 2004 (efter flere måneders anlægsarbejde) blev der åbnet for vandet, så Sønderjyllands tredjestørste sø igen kan pryde landskabet.</p> <p>Sønderjyllands Amt har stået for retablerings-projektet, som et led i Vandmiljøplan II, hvor formålet bl.a. er at mindste udledningen af kvælstof til de indre danske farvande.</p> <p>Søen er en langstrakt lavvandet ferskvandssø, med maxdybde på 3,5 meter, og gennemsnitsdybde på 2,2 meter. Længden er ca. 2,4 km. og bredden ca. 800 meter.</p> <p>Søen er et resultat af en retablering i foråret 2004, og derfor er bredvegetationen og fiskebestanden endnu sparsom.</p>	  <p>Fakta</p> <p>Kommune: Haderslev Areal: 319 hektar Ejerforhold: Sønderjyllands Amt (planlægger salg !!)</p> <p>Sidevisninger</p> <p>Denne måned: 204 Sidste måned: 396</p>
--	---	---

	<p>Der findes lavvandede område mod vest (ind mod Hoptrup by) og mod øst, hvor der også ligger et par småøer.</p> <p>På nordsiden af søen (langs den gamle kanal) findes en kratbevokset skråning, hvor der er et rigt liv af småfugle.</p> <p>På sydsiden kan man via en sti komme gennem Skærbækslugten, der er en smeltevands-slugt, der stort set har ligget uberørt siden istiden.</p> <p>Der er etableret P-muligheder omkring søen, ligesom det også er muligt at gå en tur rundt om søen (ca. 8. km.).</p> <p>Adgangsforhold Slivsøen ligger ved byen Hoptrup, ca. 9 km. syd for Haderslev.</p> <p>I Hoptrup findes der en fin P-plads umiddelbart syd for Hoptrup Højskole. Herfra kan man gå langs Hoptrup Å ud til søen, og her følge den gamle kanal nord om søen. Efter 4-500 meter kommer man til Slivsø Havn, hvor der også er en udsigts-plattform. Med tiden vil der her komme bådudlejning, bålplads m.m.</p> <p>Fortsætter man forbi Slivsø Havn kommer man til Bræråvej, der fører rundt om den østlige del af søen. Ved Bræråvej er der også mulighed for at parkere ved 2 P-pladser.</p> <p>I den lille by Diernæs (syd for Slivsø), er der mulighed for at følge en nyetableret sti tilbage til Hoptrup. Stien fører gennem naturskønt område, og tæt på vandet. Denne del er bedst sen eftermiddag og aften pga. sollyset.</p> <p>Udnyttelse Den midterste del af søen er til rekreativ udnyttelse, med sejlads (lokalt bådnav) og fiskeri. I øst- og vestdelene er der adgangsforbud.</p>	

Slivsø

Sidste nyt

03-10-2004: Art nr. 150 blev den Sorthovede Måge. En ungfugl fra i år lagde vejen forbi søen under en fugletur. På samme tur var der Havørn og Isfugl.

11-07-2004: Sorthalset Lappedykker

Der har i dette forår været et, for sønderjyske forhold, uhørt stort antal Sorthalsede Lappedykkere i Slivsø. På et tidspunkt blev der talt 78 individer og arten forsøgte 2 gange at etablere en ynglekoloni. Seneste redeoptælling lød på 50 reder.

Yngleaktiviteterne blev i begge tilfælde opgivet, da søen var under opfyldning, og vandets fortsatte stigning tvang fuglene til at opgive deres forehavende.

Slivso

Beskyttelse

Naturbeskyttelses-lovens § 3, Vand-miljøplan II

Slivso

Status

Følgende arter er truffet ved Slivsoen, efter d. 20. marts 2004, hvor man stede med at fylde vand i søen:

Lille lappedykker
Toppet lappedykker
Gråstrubet lappedykker
Sorthalset lappedykker
Skarv
Fiskehejre
Purpurhejre*
[Skovstork]
Hvid stork
[Flamingo]
Knopsvane
[Sort svane]
Pibesvane
Sangsvane
Blisgås
Grågås
[Indisk Gås]
Bramgås
Nilgås
Gravand
[Brudeand]
Pibeand
Knarand
Krikand
Amerikansk krikand
Gråand
Spidsand
Atlingand
Skeand
Taffeland
Troidand
Bjergand
Ederfugl
Sortand
Hvinand
Lille skallesluger
Toppet skallesluger
Stor skallesluger
Amerikansk skarveand
Hvepsevåge
Rød glente

Havørn
Rørhøg
Blå kærhøg
Duehøg
Spurvehøg
Fjeldvåge
Musvåge
Fiskeørn
Tårnfalk
Dværgfalk
Lærkefalk
Vandrefalk
Agerhøne
Fasan
Vandrikse
Plettet rørvagtel
Engsnarre
Grønbenet rørhøne
Blishøne
Trane
Strandskade
Klyde
Lille præstekrave
Stor præstekrave
Hjejle
Strandhjejle
Vibe
Islandsk ryle
Dværgryle
Temmincksryle
Krumnæbbet ryle
Almindelig ryle
Brushane
Dobbeltbekkasin
Tredækker
Lille kobbersneppe
Lille regnspove
Stor regnspove
Sortklire
Rødben
Hvidklire
Svaleklire
Tinksmed
Mudderklire
Stenvender
Sorthovedet måge
Dværgmåge
Hættemåge
Stormmåge
Sildemåge
Sølvmåge
Svartbag
Splitterne
Fjordterne
Havterne

Sortterne
Hvidvinget terne
Huldue
Ringdue
Tyrkerdue
Turteldue
Gøg
Skovhornugle
Slørugle
Stor hornugle
Mursejler
Isfugl
Hærfugl
Stor flagspætte
Hedelærke
Sanglærke
Digesvale
Landsvale
Bysvale
Skovpiber
Engpiber
Rødstrubet piber
Skærpiber
Gul vipstjert
Bjergvipstjert
Hvid vipstjert
Vandstær
Gærdesmutte
Jernspurv
Rødhals
Nattergal
Husrødstjert
Rødstjert
Stenpikker
Solsort
Sjagger
Sangdrossel
Vindrossel
Misteldrossel
Græshoppesanger
Sivsanger
Kærsanger
Rørsanger
Gulbug
Gærdesanger
Tornsanger
Havesanger
Munk
Gransanger
Løvsanger
Fuglekonge
Grå fluesnapper
Broget fluesnapper
Blåmejse
Musvit

Sumpmejse
Fyrremejse
Halemejse
Spætmejse
Korttået træløber
Pirol
Rødrygget tornskade
Stor tornskade
Skovskade
Husskade
Allike
Råge
Sortkrage
Gråkrage
Ravn
Stær
Gråspurv
Skovspurv
Bogfinke
Kvækerfinke
Gulirisk
Grønirisk
Stillits
Grønsisken
Tornirisk
Bjergirisk
Lille gråsisken
Lille korsnæb
Dompap
Kernebider
Gulspurv
Rørspurv
Bomlærke

Nedenstående liste giver en oversigt over de dellokalteter, som området er inddelt i. Ved at klikke på dem kan du få vist detaljerede oplysninger omkring den enkelte lokalitet.

I tilfælde af at der er observationer fra den enkelte lokalitet indenfor de seneste 30 dage, vises et link til disse efter lokaliteten.

[Slivsø, Hoptrup \(se seneste obs. - ynglepar 2013\)](#)